














**LEGENDA**

-  Hranice řešeného území
-  Stávající kanalizace
-  Nová kanalizace
-  Stávající vodovod
-  Nový vodovod
-  Stávající plynovod
-  Nový plynovod
-  Stávající spojový kabel
-  Nové elektrické podzemní vedení NN
-  Zrušení venkovního VN
-  Veřejné osvětlení-stávající
-  Stávající ČOV Agromontu
-  Hranice hladiny Q100

**ASKA – architektonické studio**

Klokotská 105, 390 01 TÁBOR , tel / fax: 381 256 408

pare	akce <b>Územní studie plochy Z3 „U Volyňky“ v Bohumilicích</b>	
	okres <b>Tábor</b>	stupeň <b>UPP</b>
	investor <b>Obec Bohumilice</b>	zakázka č.: <b>262 US / 0816</b>
	autor <b>Ing.arch.Jan Stach</b>	datum <b>08/2016</b>
	spolupráce <b>Ing. Bohuslav Jiřinec</b>	IČO <b>10323406</b>
	obsah <b>Inženýrské sítě</b>	č.výkr.: <b>03</b>