













LEGENDA

-  Hranice řešeného území
-  Stávající parcelace
-  Navržená parcelace
-  Plochy soukromé- travnatý porost
-  Pojízdne komunikace asfaltové
-  Sklony a tvary střech
-  Pěší komunikace - prosívka, dlážděné
-  Současné zastavěné území(dle UP)
-  Hranice hladiny Q100
-  Stávající zeleň- vzrostlé stromy
-  Navrhovaná zeleň- výsadba stromů
-  Kontejnery-tříděný odpad

ASKA - architektonické studio

Klokotská 105, 390 01 TÁBOR , tel / fax: 381 256 408

pare	akce	Územní studie plochy Z3 „U Volyňky“ v Bohumilicích	
	okres	Tábor	stupeň UPP
	investor	Obec Bohumilice	zakázka č.: 262 US / 0816
	autor	Ing.arch.Jan Stach	datum 08/2016
	spolupráce	Ing. Bohuslav Jiřinec	IČO 10323406
	obsah	Urbanistické řešení	
			č.výkr.: 02